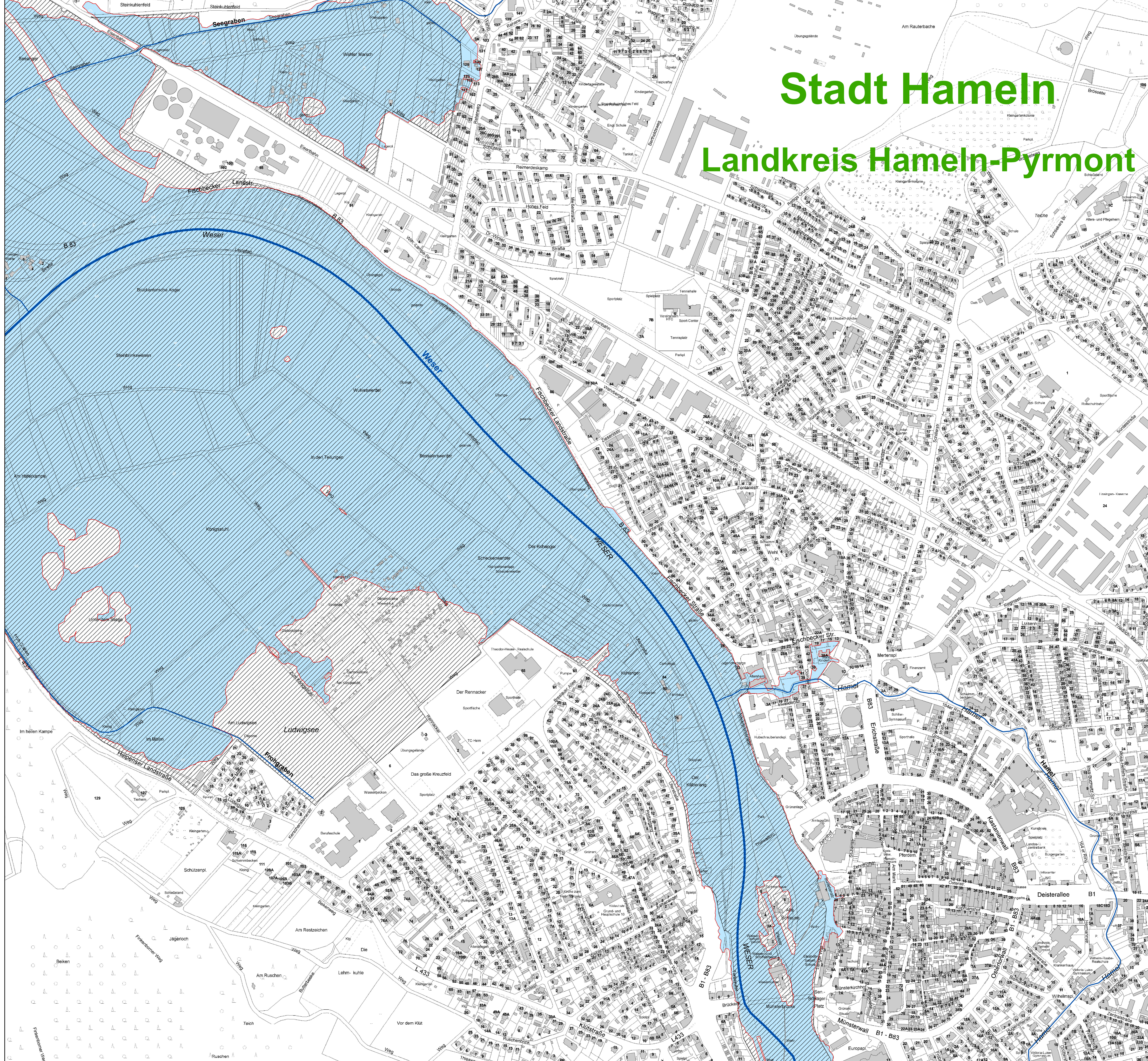


# Stadt Hameln

## Landkreis Hameln-Pyrmont




### Vorläufige Sicherung des Überschwemmungsgebietes der Weser im Landkreis Hameln-Pyrmont und in der Stadt Hameln


Arbeitskarte 7

Bek. d. NLWKN v. 12.12.2012  
AZ: 62023/2/28 - 02/08


#### Legende

 Vorläufig gesichertes Überschwemmungsgebiet  
(soweit nicht bereits festgesetzt)

#### Nachrichtlich

 Festgesetztes Überschwemmungsgebiet

 Weser Hauptgewässer

 Emmer Nebengewässer

0 50 100 200 300 400 Meter



1:5.000

Quelle:  
Auszug aus den Geobasisdaten der Niedersächsischen  
Vermessungs- und Katasterverwaltung.

© 2011



Hildesheim, den 15.11.2012