

# Stadt Hameln

## Lärmaktionsplan Fortschreibung 2018

Karte 1

### Lärmbelastung an bewohnten Gebäuden nach Schwellenwerten ganztags ( $L_{DEN}$ )

#### Lärmbelastungen ganztags ( $L_{DEN}$ )

- oberhalb der Auslöswerte der Lärmaktionsplanung (> 70 dB(A))
- im Bereich der Schwelle gesundheitlicher Schädigungen (> 65 bis ≤ 70 dB(A))
- unterhalb des gesundheitlichen Schwellenwertes (≤ 65 dB(A)) oder unbewohnt

- Kartierungsnetz Straße
- Schallschutzeinrichtungen

**Datengrundlage**  
Lärmkartierung 3. Stufe GAA Hildesheim 2017

**Kartengrundlage**  
Netzgeometrien, Stadtgrenze  
OpenStreetMap 2018

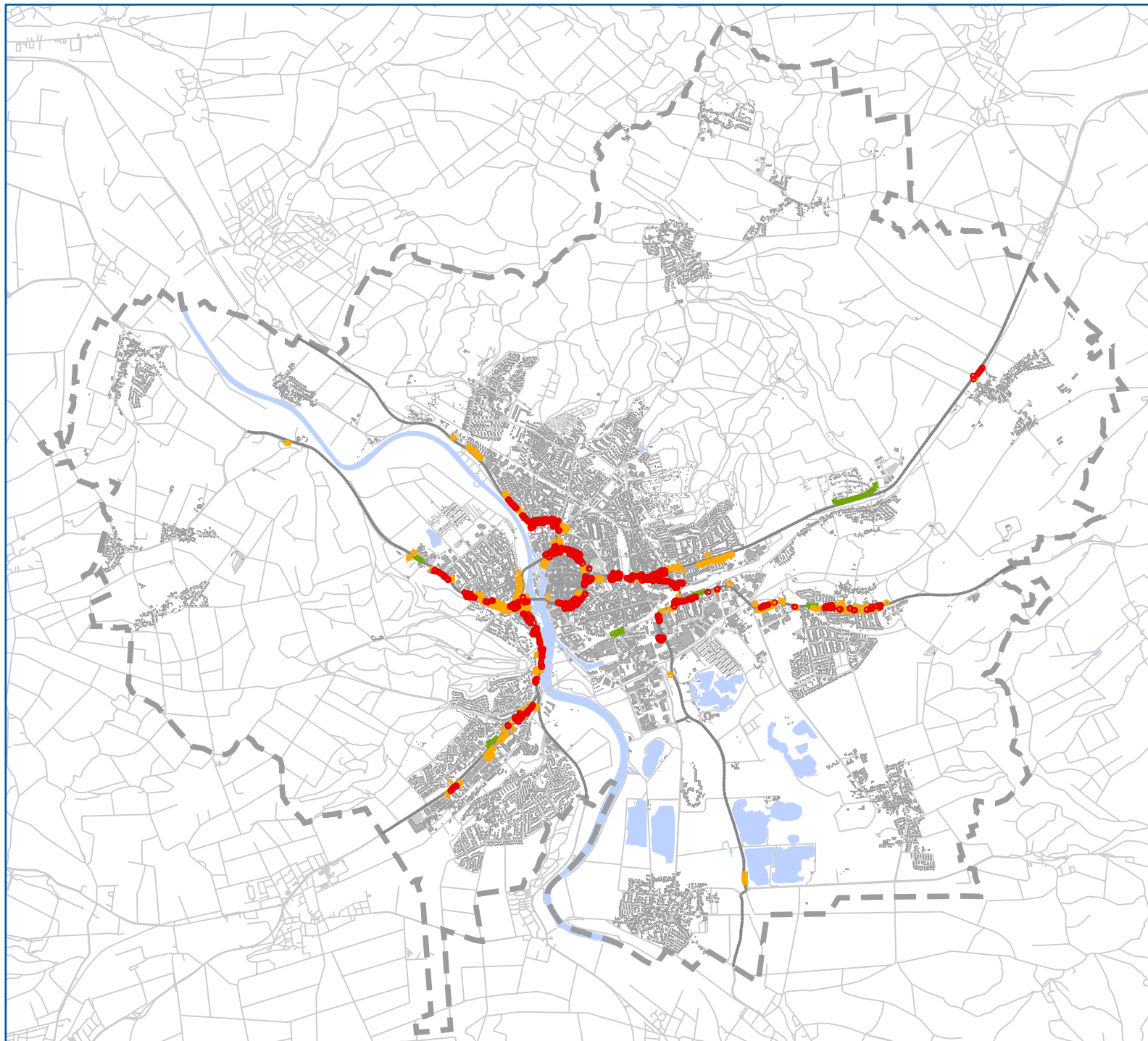
**Stand** August 2018



## LK Argus

Berlin • Hamburg • Kassel

Ludwig-Erhard-Straße 8 • D-34131 Kassel  
Tel. 0561.31 09 72 80 • Fax 0561.31 09 72 89  
kassel@LK-argus.de • www.LK-argus.de



# Stadt Hameln

## Lärmaktionsplan Fortschreibung 2018

Karte 2

### Lärmbelastung an bewohnten Gebäuden nach Schwellenwerten nachts ( $L_{Night}$ )

#### Lärmbelastungen nachts ( $L_{Night}$ )

- oberhalb der Auslösewerte der Lärmaktionsplanung ( $> 60$  dB(A))
- im Bereich der Schwelle gesundheitlicher Schädigungen ( $> 55$  bis  $\leq 65$  dB(A))
- unterhalb des gesundheitlichen Schwellenwertes ( $\leq 55$  dB(A)) oder unbewohnt

- Kartierungsnetz Straße
- Schallschutzeinrichtungen

**Datengrundlage**  
Lärmkartierung 3. Stufe GAA Hildesheim 2017

**Kartengrundlage**  
Netzgeometrien, Stadtgrenze  
OpenStreetMap 2018

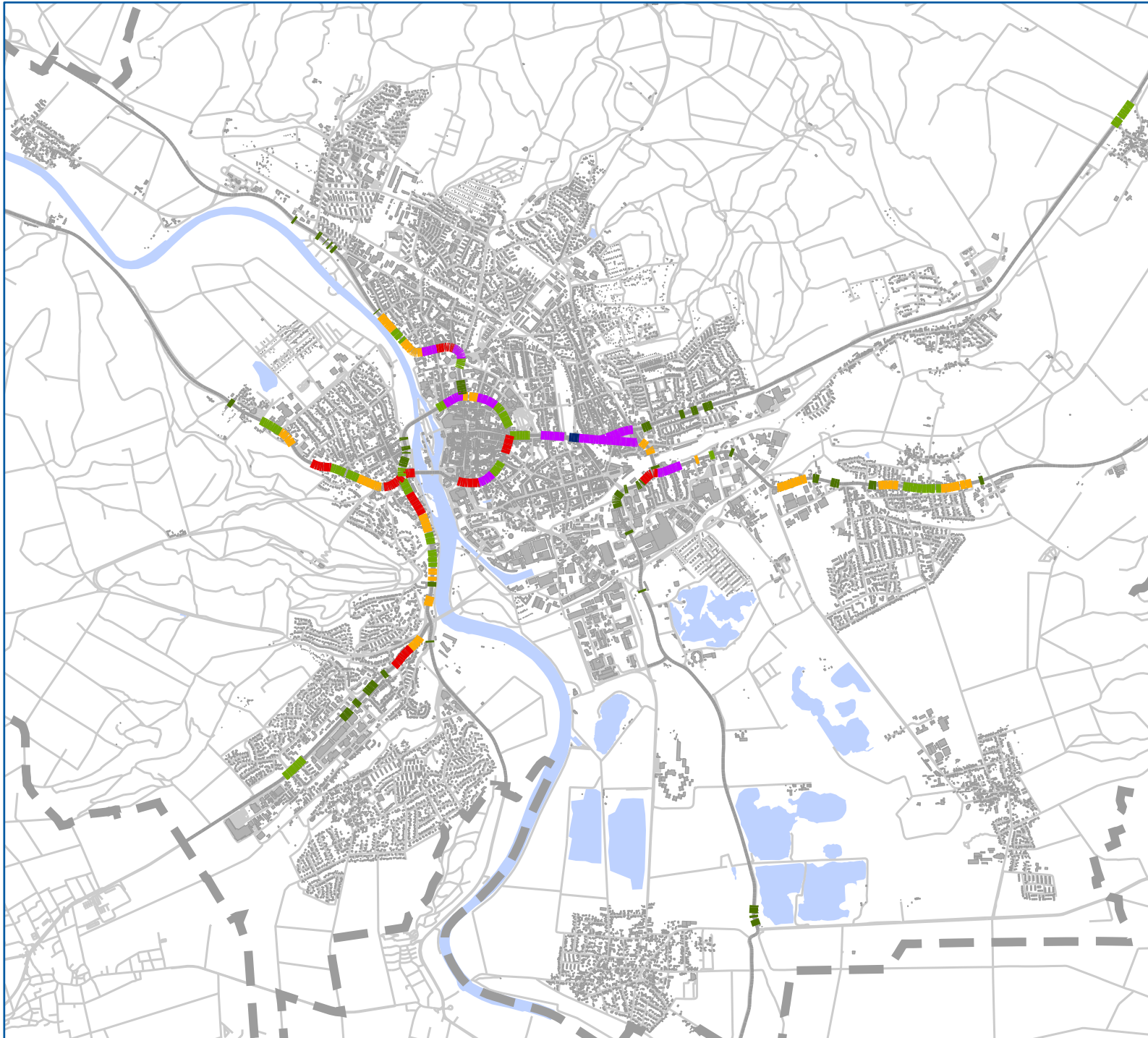
**Stand** August 2018



**LK Argus**

Berlin • Hamburg • Kassel

Ludwig-Erhard-Straße 8 • D-34131 Kassel  
Tel. 0561.31 09 72 80 • Fax 0561.31 09 72 89  
kassel@LK-argus.de • www.LK-argus.de



# Stadt Hameln

## Lärmaktionsplan Fortschreibung 2018

Karte 3

### Lärmbetroffenheit ganztags

Lärmbetroffenheit LKZ<sub>DEN</sub> > 65 dB(A)  
auf 100 m Abschnittslänge normiert

- > 0 bis 10
- > 10 bis 25
- > 25 bis 50
- > 50 bis 100
- > 100 bis 200
- > 200 bis 220

— Abschnitte ohne Lärmbetroffenheit

#### Datengrundlage

Lärmkartierung 3. Stufe GAA Hildesheim 2017

#### Kartengrundlage

Netzgeometrien, Stadtgrenze  
OpenStreetMap 2018

Stand

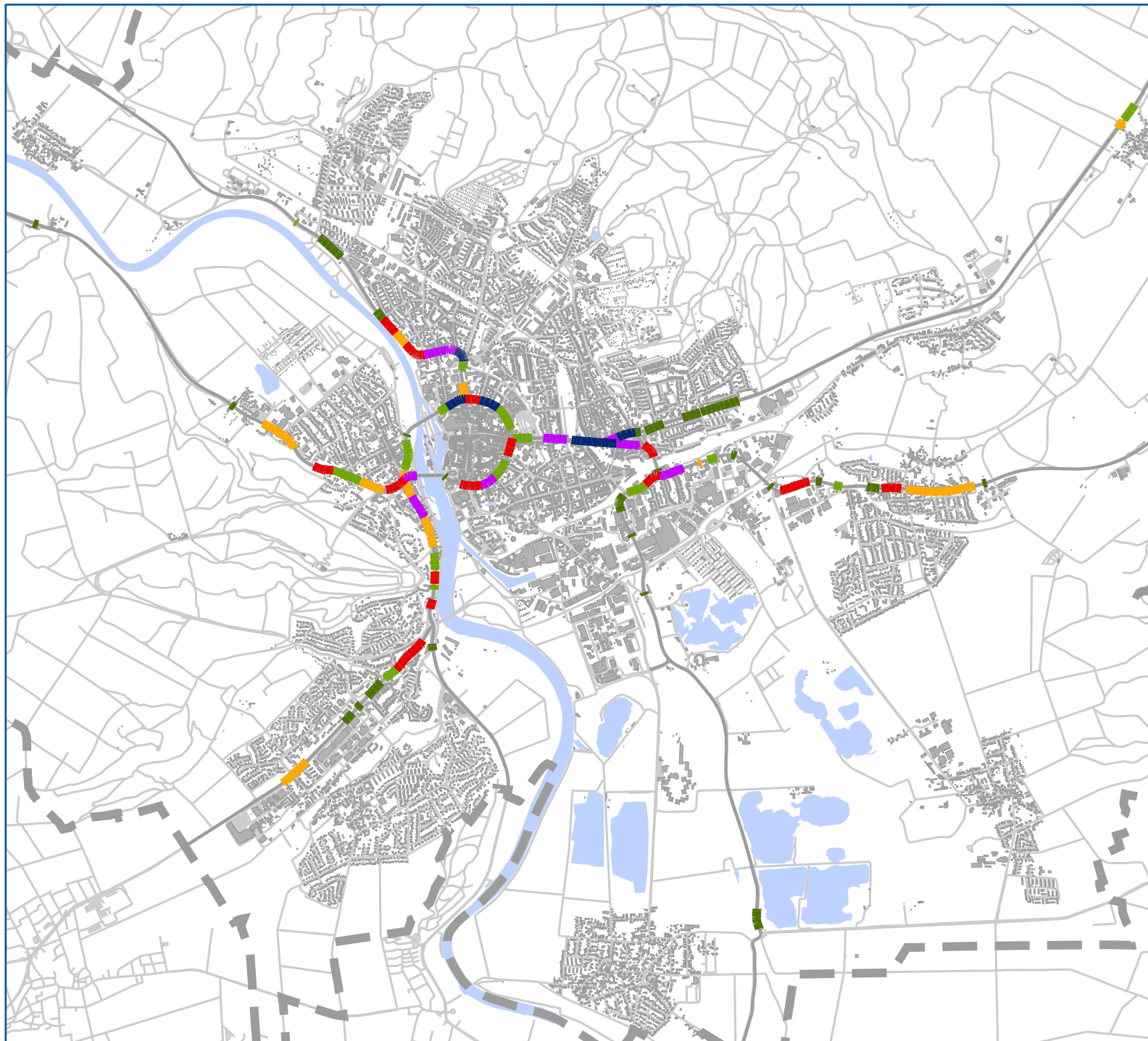
August 2018



## LK Argus

Berlin • Hamburg • Kassel

Ludwig-Erhard-Straße 8 • D-34131 Kassel  
Tel. 0561.31 09 72 80 • Fax 0561.31 09 72 89  
kassel@LK-argus.de • www.LK-argus.de



# Stadt Hameln

## Lärmaktionsplan Fortschreibung 2018

Karte 4

### Lärmbetroffenheit nachts

Lärmbetroffenheit LKZ<sub>Night</sub> > 55 dB(A)  
auf 100 m Abschnittslänge normiert

- > 0 bis 10
- > 10 bis 25
- > 25 bis 50
- > 50 bis 100
- > 100 bis 200
- > 200 bis 270

— Abschnitte ohne Lärmbetroffenheit

**Datengrundlage**  
Lärmkartierung 3. Stufe GAA Hildesheim 2017

**Kartengrundlage**  
Netzgeometrien, Stadtgrenze  
OpenStreetMap 2018

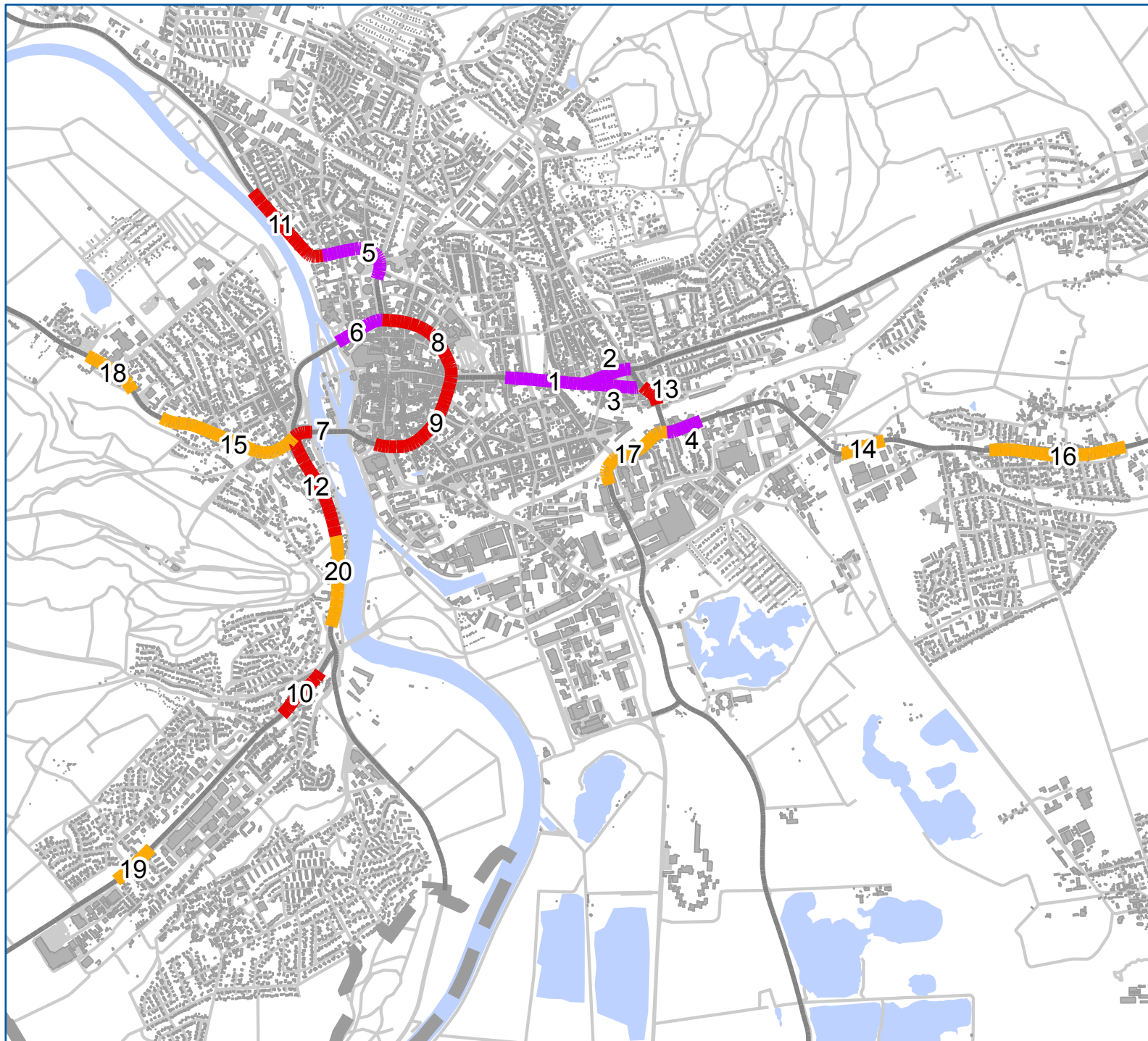
**Stand** August 2018



**LK Argus**

Berlin • Hamburg • Kassel

Ludwig-Erhard-Straße 8 • D-34131 Kassel  
Tel. 0561.31 09 72 80 • Fax 0561.31 09 72 89  
kassel@LK-argus.de • www.LK-argus.de



# Stadt Hameln

## Lärmaktionsplan Fortschreibung 2018

Karte 5

### Maßnahmenbereiche der Lärmaktionsplanung und Prioritäten

#### Prioritäten

- 1. Priorität
- 2. Priorität
- 3. Priorität

— Kartierungsnetz ohne bzw. mit geringer Betroffenheit

**Datengrundlage**  
Lärmkartierung 3. Stufe GAA Hildesheim 2017

**Kartengrundlage**  
Netzgeometrien, Stadtgrenze  
OpenStreetMap 2018

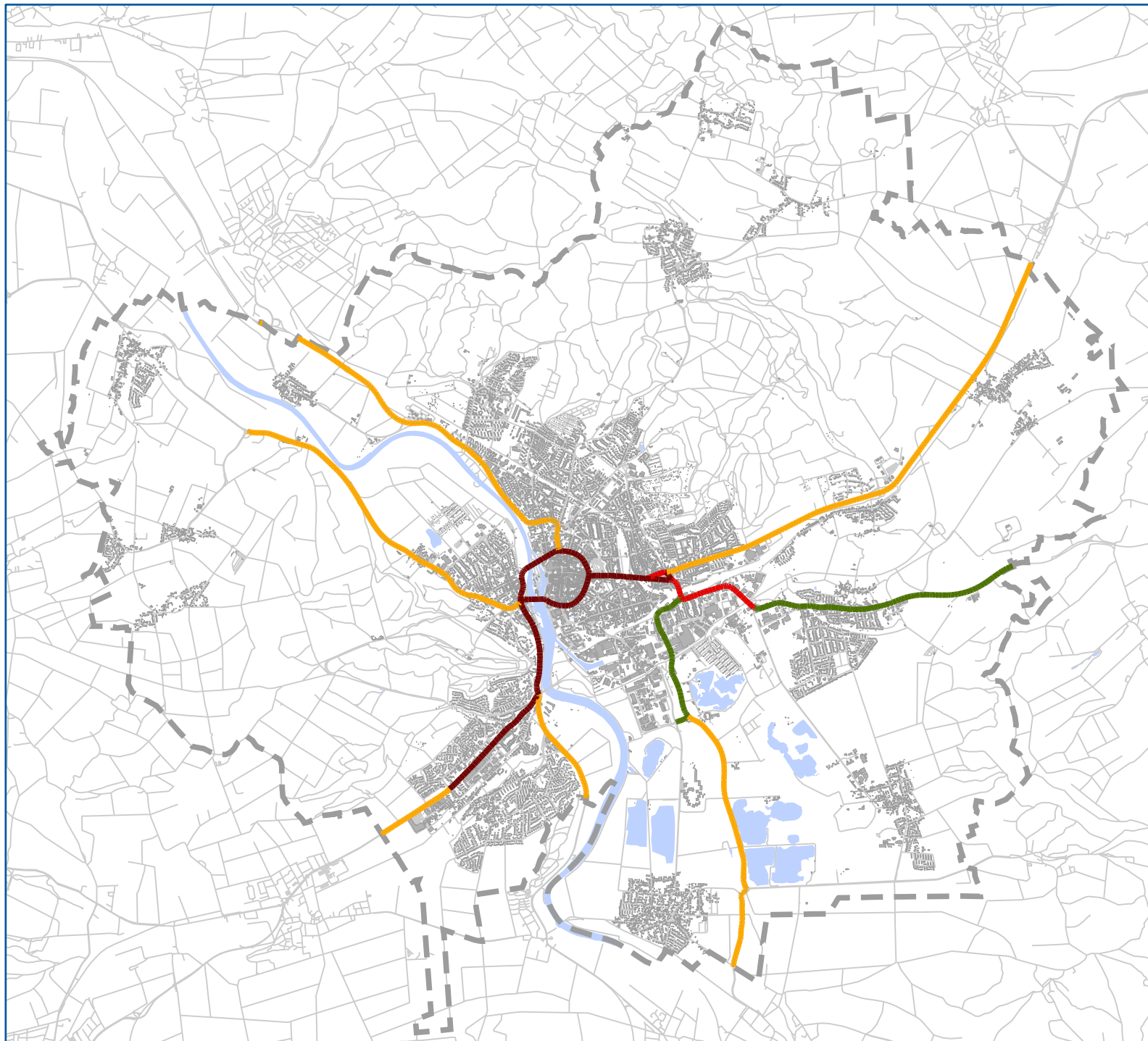
**Stand** August 2018



**LK Argus**

Berlin • Hamburg • Kassel

Ludwig-Erhard-Straße 8 • D-34131 Kassel  
Tel. 0561.31 09 72 80 • Fax 0561.31 09 72 89  
kassel@LK-argus.de • www.LK-argus.de



# Stadt Hameln

## Lärmaktionsplan Fortschreibung 2018

Karte 6

### Kfz-Verkehrsbelastungen im Untersuchungsnetz

Durchschnittliche tägliche  
Verkehrsmenge (DTV) in Kfz/24h

- bis 8.000
- > 8.000 bis 16.000
- > 16.000 bis 20.000
- > 20.000 bis 25.000

**Datengrundlage**  
Lärmkartierung 3. Stufe GAA Hildesheim 2017

**Kartengrundlage**  
Netzgeometrien, Stadtgrenze  
OpenStreetMap 2018

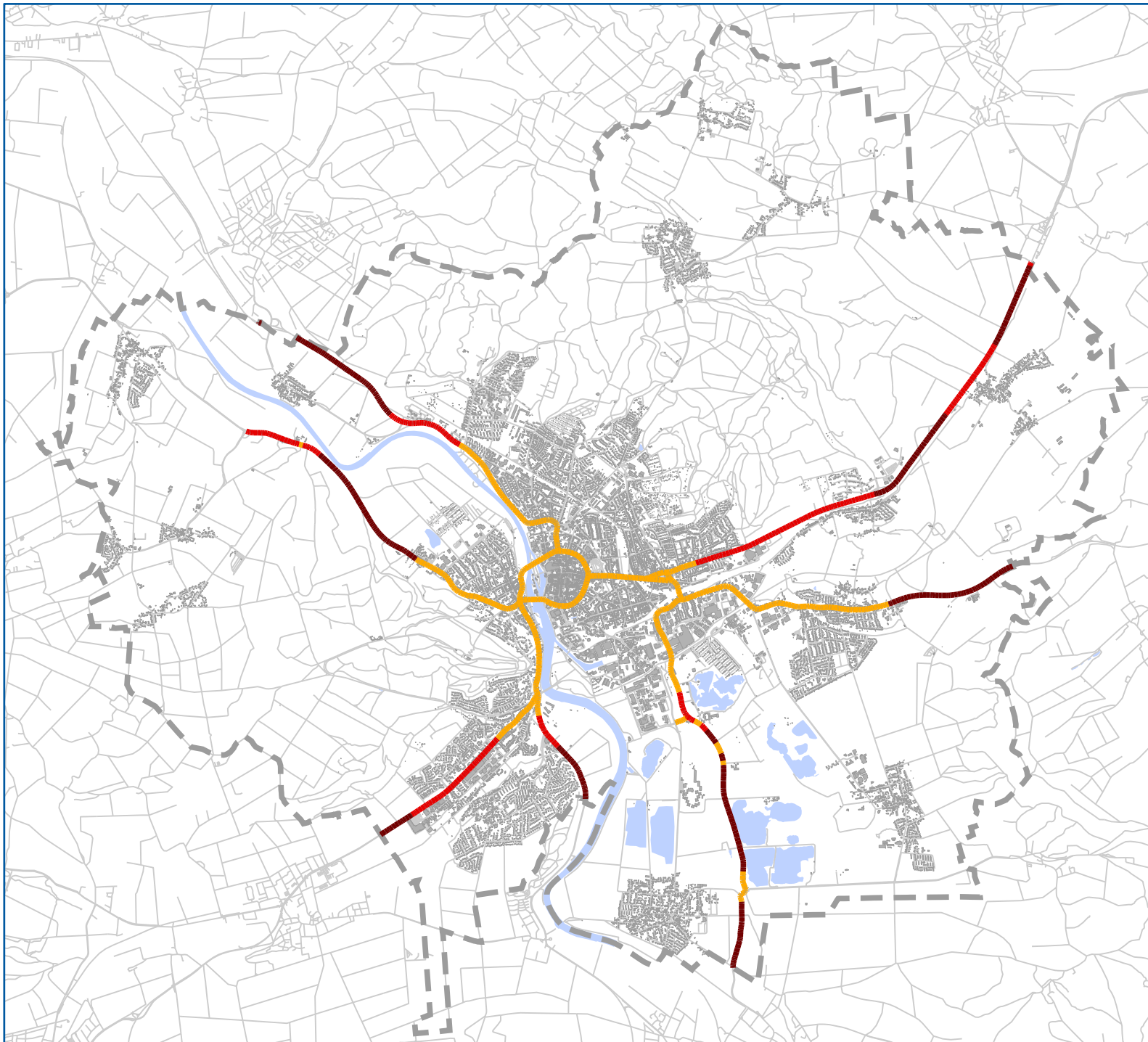
**Stand** August 2018



**LK Argus**

Berlin • Hamburg • Kassel

Ludwig-Erhard-Straße 8 • D-34131 Kassel  
Tel. 0561.31 09 72 80 • Fax 0561.31 09 72 89  
kassel@LK-argus.de • www.LK-argus.de



# Stadt Hameln


## Lärmaktionsplan Fortschreibung 2018


Karte 7

### Geschwindigkeiten im Untersuchungsnetz

#### zulässige Höchstgeschwindigkeit ganztags

 50 km/h

 60 bis 70 km/h

 Pkw 100 km/h, Lkw 80 km/h

#### Datengrundlage

Lärmkartierung 3. Stufe GAA Hildesheim 2017

#### Kartengrundlage

Netzgeometrien, Stadtgrenze  
OpenStreetMap 2018

Stand

August 2018

0 1 2 km



## LK Argus

Berlin • Hamburg • Kassel

Ludwig-Erhard-Straße 8 • D-34131 Kassel

Tel. 0561.31 09 72 80 • Fax 0561.31 09 72 89

kassel@LK-argus.de • www.LK-argus.de